

Využití **satelitního** navigačního systému ke zpřístupňování **kulturního dědictví** obce Věřovany



Mgr. Veronika Nirnbergová, vedoucí práce: Doc. Mgr. Petra Šobáňová, Ph.D.
Katedra výtvarné výchovy Pedagogické fakulty Univerzity Palackého v Olomouci

ZÁMĚR

Vytvořili jsme **interaktivního průvodce** po památkách regionu, který **pomocí GPS** “sleduje” aktuální polohu návštěvníka. To umožňuje nejen **žadávat návštěvníkovi úkoly** v dané lokaci, ale také mu poskytnout okamžitou zpětnou vazbu k řešení.

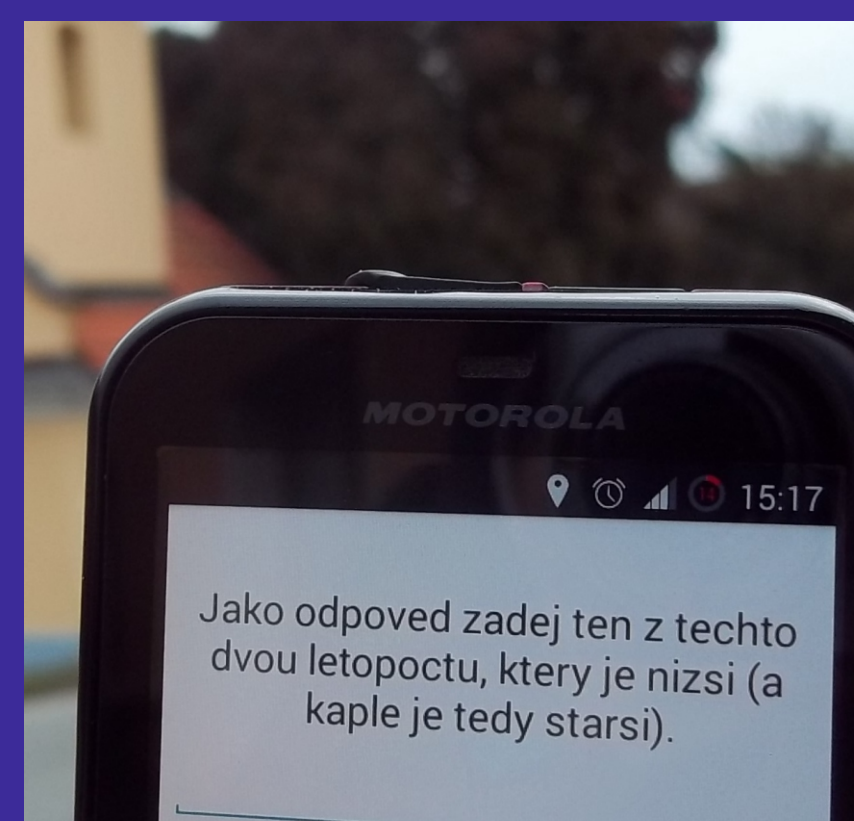
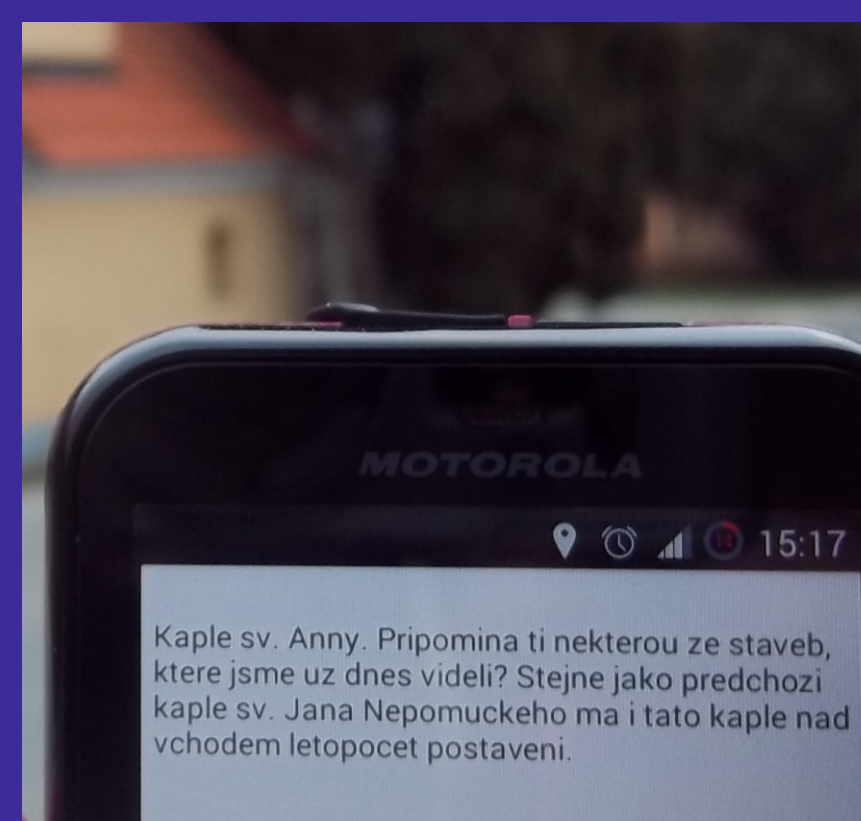
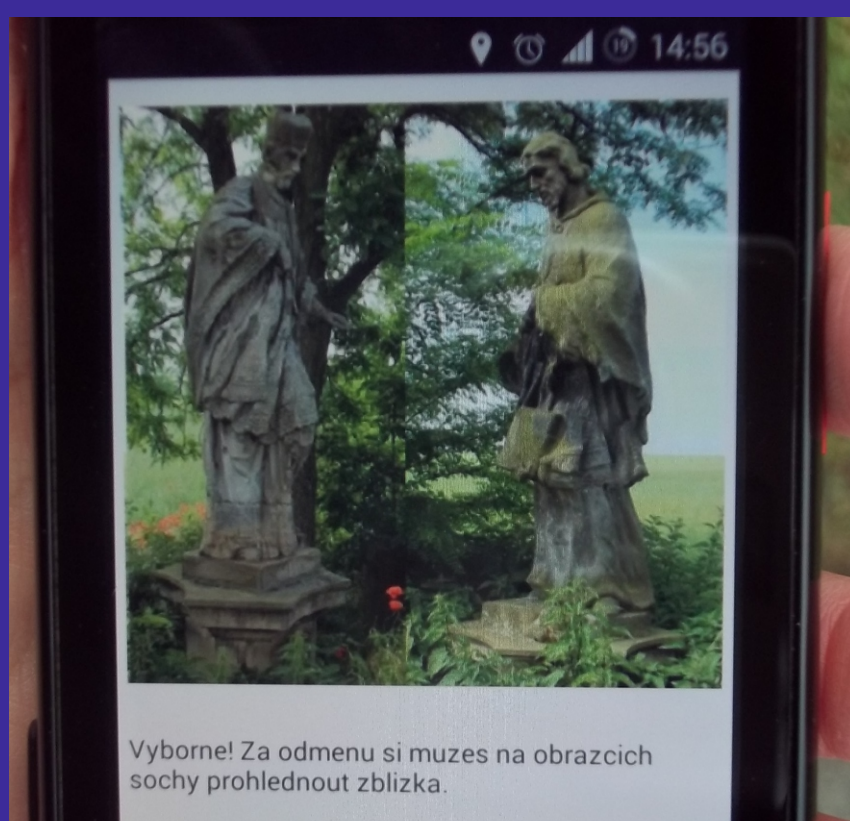
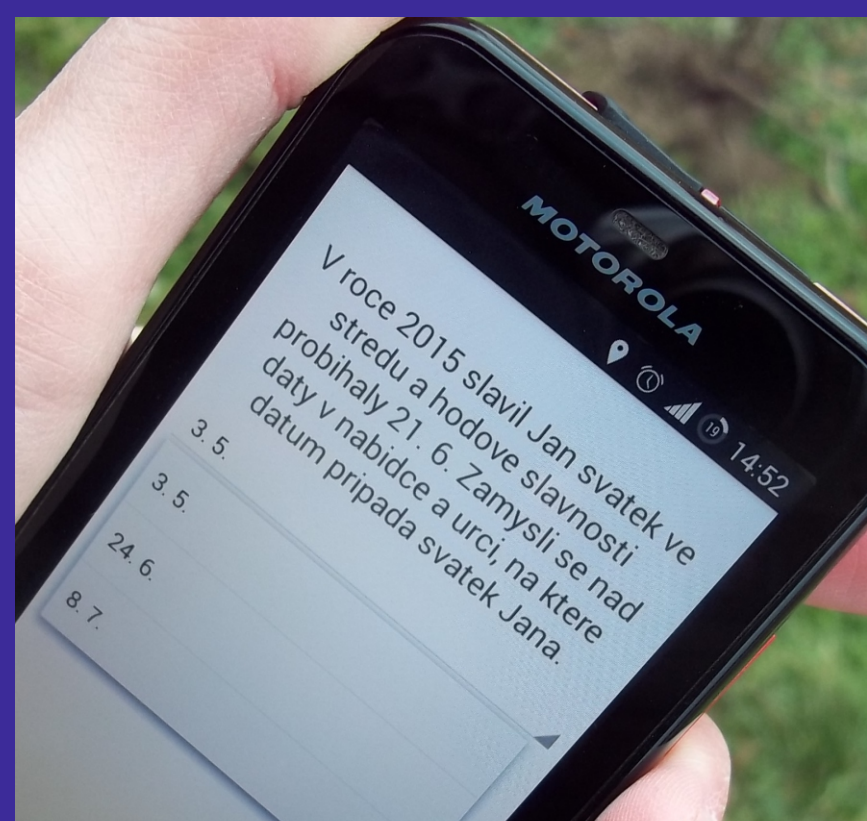
PRINCIP

Průvodce funguje na principu hry společnosti Groundspeak zvané **Wherigo**. Zájemce o naučnou procházku si do svého **“chytrého” telefonu** či tabletu (např. s iOS nebo Android) stáhne vytvořenou cartridge. Ta využívá možnosti skrytých zón, načasovaného spuštění nápověd apod.

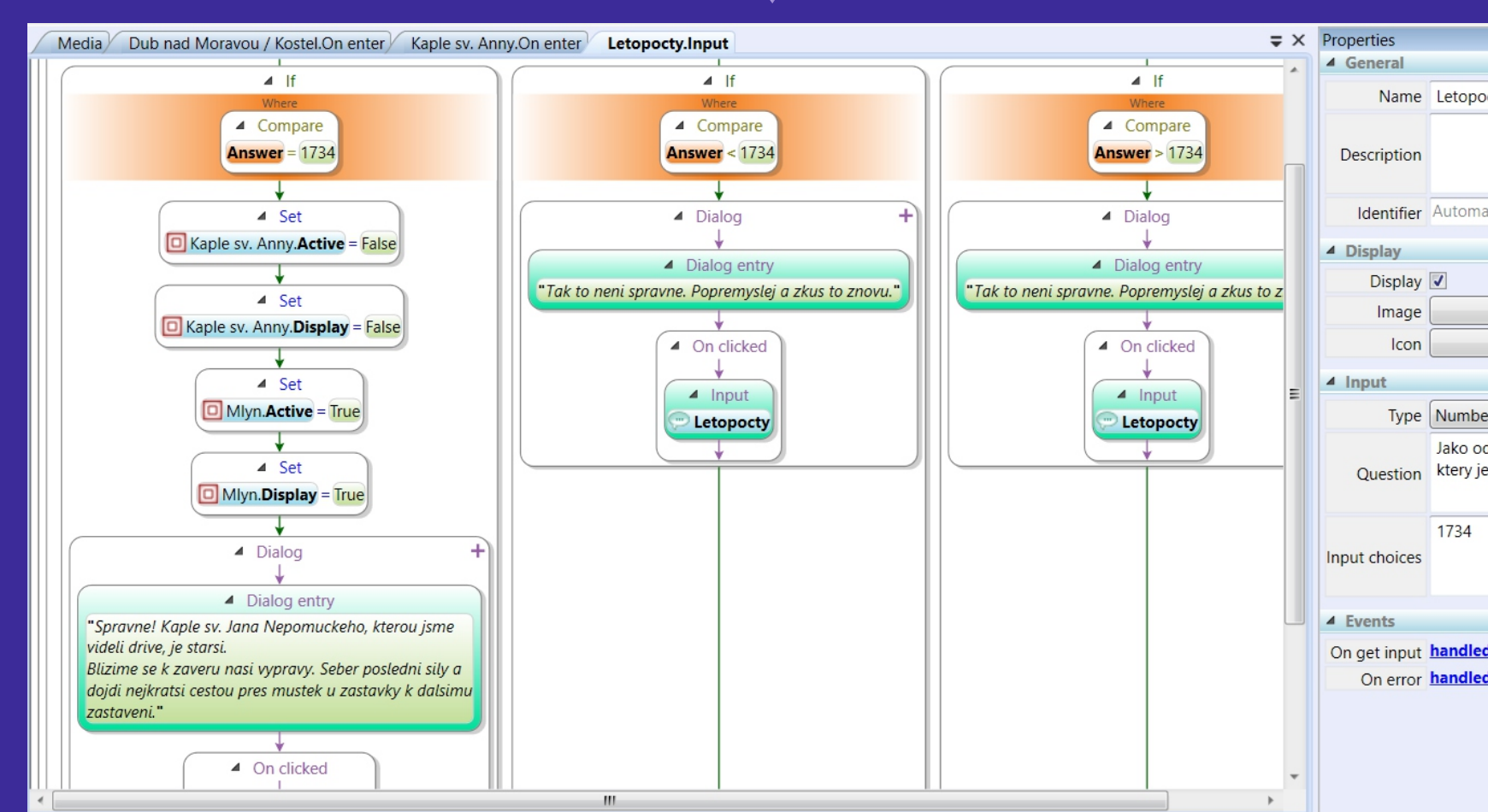
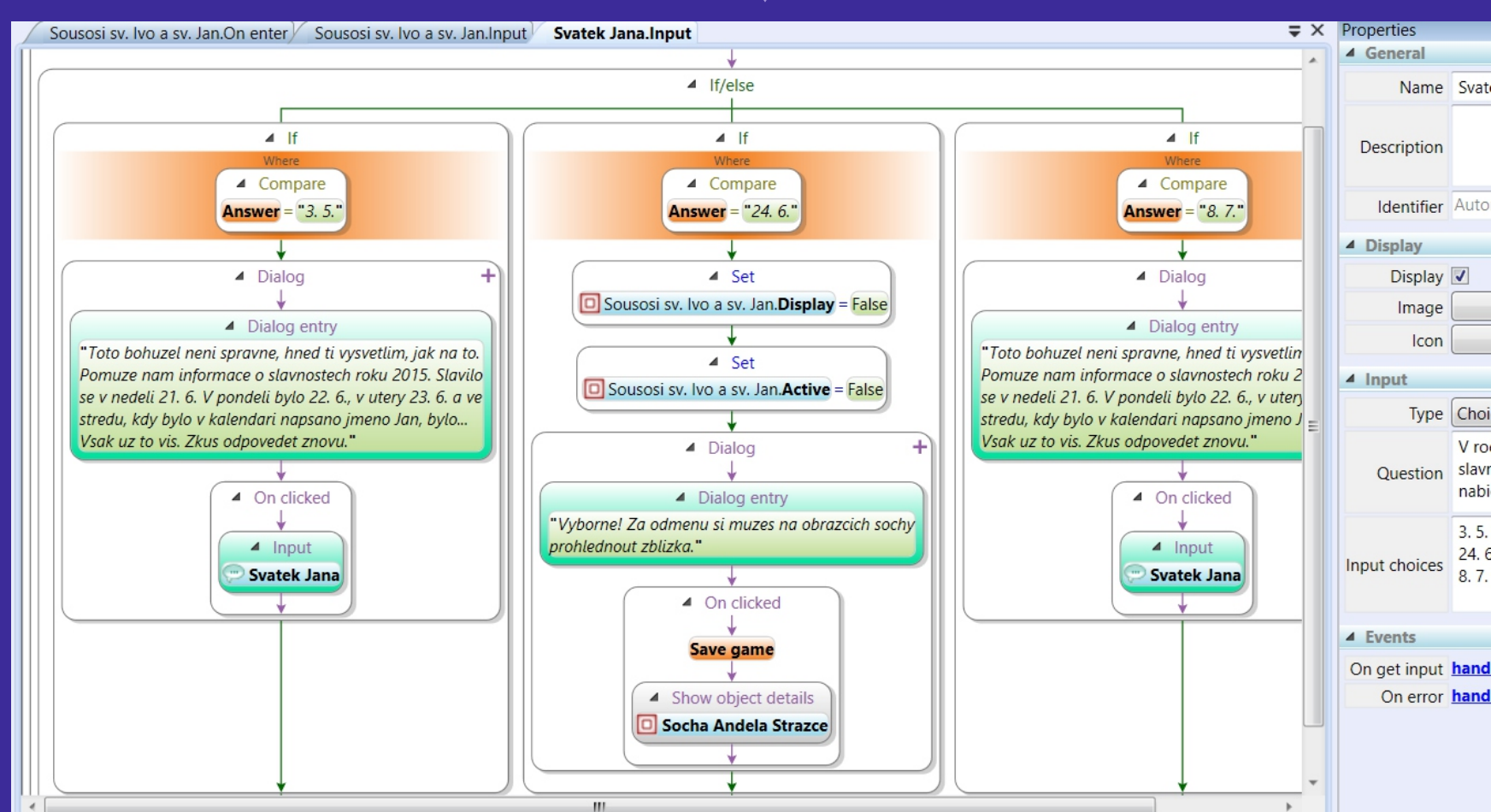
TRASA

- jednosměrná trasa, 3 km, 1-2 hod, časově nelimitovaná
- 10 zastavení s **různorodými úkoly**
- vhodná pro rodiny, školní skupiny, cyklisty, seniory a širokou veřejnost
- trasou provádí skřítek Věřovánek, na konci čeká úspěšné řešitele **poklad**

ÚKOLY



JAK TO VYPADÁ “UVNITŘ”



PO LETECH

- průběžné aktualizace
- stále plně funkční
- již **přes 150 registrovaných návštěv** (průměrně dvě měsíčně)
- **pozitivní odezva** od návštěvníků



Zjistěte víc!



Stáhněte hru!